





[eduglob.zrodla.org/peru/](https://eduglob.zrodla.org/peru/)

# Peru

Wiele gatunków ziemniaków na stoisku na rynku w mieście Arequipa, Peru .

Fot. Greg Varinot, CC by-nd 3.0

<http://www.flickr.com/photos/psykedelic61/7711722784/>



# Peru

Wiele gatunków ziemniaków na stoisku na rynku w mieście Arequipa, Peru .

Fot. Greg Varinot, CC by-nd 3.0

<http://www.flickr.com/photos/psykedelic61/7711734948/>



# Peru

**Papa a la Huancaína w restauracji Mario's Peruvian**

Fot. Larry, CC by-nc-nd 2.0

<http://www.flickr.com/photos/muyyum/4894873417/>



# Peru



# Peru



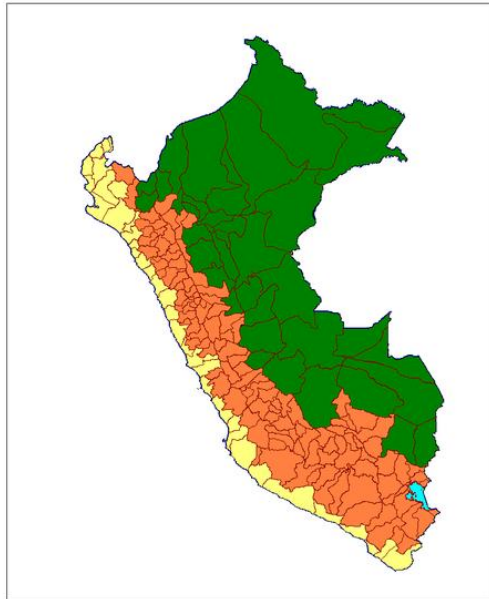
Mapa fizyczna: Marcin N.  
CC by-sa 2.5  
[http://upload.wikimedia.org/wikipedia/commons/3/35/Mapa\\_Hipsometryczna\\_Ameryki\\_Po](http://upload.wikimedia.org/wikipedia/commons/3/35/Mapa_Hipsometryczna_Ameryki_Po%C5%82udniowej.png)  
[%C5%82udniowej.png](http://upload.wikimedia.org/wikipedia/commons/3/35/Mapa_Hipsometryczna_Ameryki_Po%C5%82udniowej.png)



## LEGENDA

- jeziora
- jeziora słone
- rzeki
- szczyty
- wulkany
- głębokości

# Peru



Urutseg >>>>>>  
CC by-sa 2.5  
[http://upload.wikimedia.org/wikipedia/commons/b/b8/Peru\\_physical\\_map.svg](http://upload.wikimedia.org/wikipedia/commons/b/b8/Peru_physical_map.svg)

<<<<< ErickAgain  
CC by-sa 2.5  
[http://upload.wikimedia.org/wikipedia/commons/a/a2/Peru\\_Provinces\\_Costa\\_Sierra\\_Selva.png](http://upload.wikimedia.org/wikipedia/commons/a/a2/Peru_Provinces_Costa_Sierra_Selva.png)





# Peru

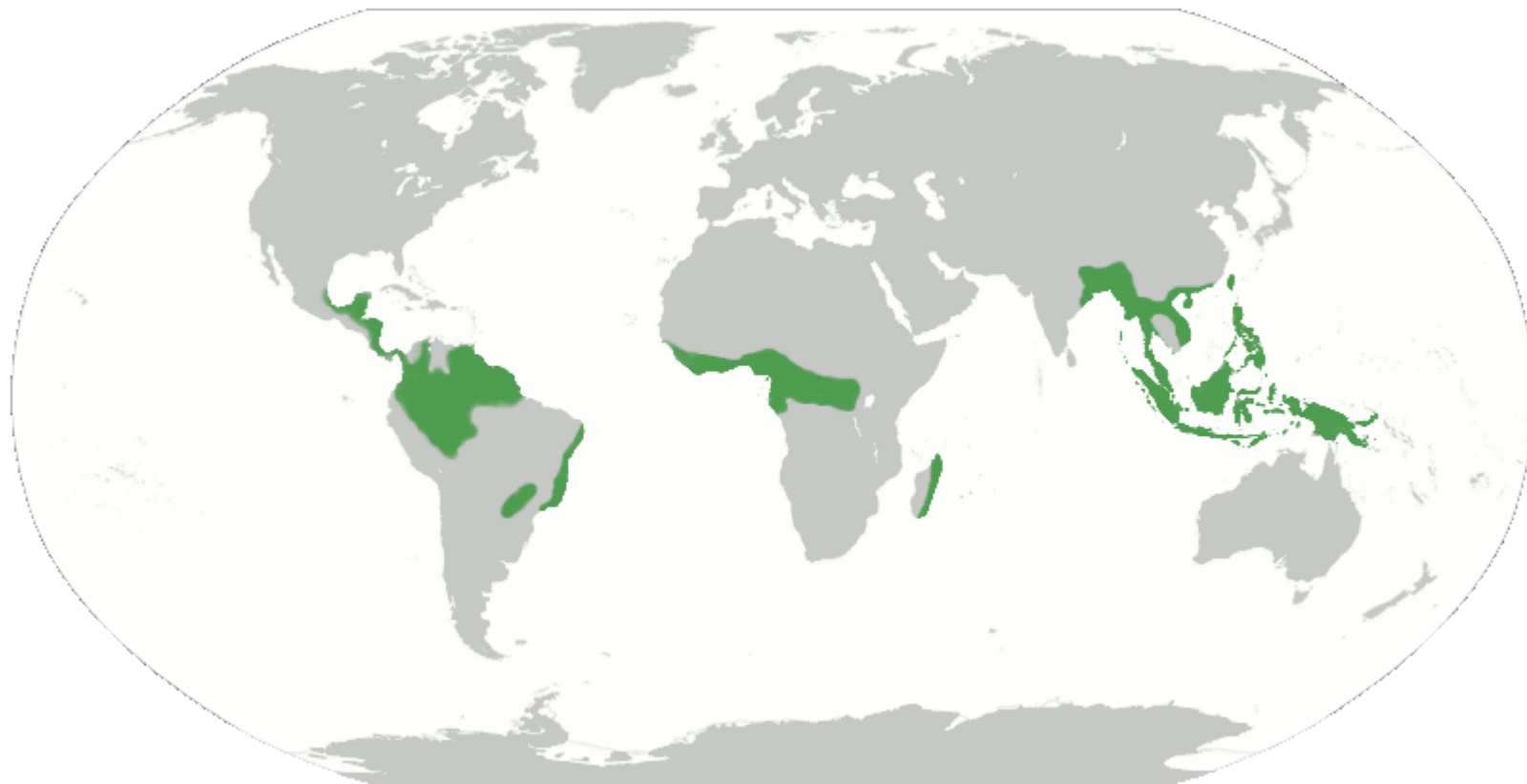


Znajdźcie Puszcę  
Amazońską – to ta  
najciemniej zielona plama



# Peru

Lasy deszczowe na świecie



# Peru



# Peru

## Las deszczowy, Peru

fot. Marcel Holyoak, CC by-nc-nd 2.0,

<http://www.flickr.com/photos/maholyoak/5898171494/>



# Peru

## Las deszczowy, Peru

fot. Marcel Holyoak, CC by-nc-nd 2.0,

<http://www.flickr.com/photos/maholyoak/5846171374/>



# Peru

## Las deszczowy, Peru

fot. Marcel Holyoak, CC by-nc-nd 2.0,

<http://www.flickr.com/photos/maholyoak/5846170924>



# Peru

**Las deszczowy, Peru**

fot. Stephen Goddard, CC by-nc 2.0,

[http://www.flickr.com/photos/steve\\_goddard/5867346173/](http://www.flickr.com/photos/steve_goddard/5867346173/)



# Peru

## Las deszczowy, Peru

fot. Stephen Goddard, CC by-nc 2.0,

[http://www.flickr.com/photos/steve\\_goddard/5866863801/](http://www.flickr.com/photos/steve_goddard/5866863801/)





# Peru

**Las deszczowy, Peru**

fot. Stephen Goddard, CC by-nc 2.0,

[http://www.flickr.com/photos/steve\\_goddard/5867345027/](http://www.flickr.com/photos/steve_goddard/5867345027/)




# Peru

## Las deszczowy, Peru

fot. Stephen Goddard, CC by-nc 2.0,

[http://www.flickr.com/photos/steve\\_goddard/5867971756/](http://www.flickr.com/photos/steve_goddard/5867971756/)



# Peru

## Las deszczowy, Peru

fot. Stephen Goddard, CC by-nc 2.0,

[http://www.flickr.com/photos/steve\\_goddard/5867391587/](http://www.flickr.com/photos/steve_goddard/5867391587/)



# Peru

**Las deszczowy, Peru**

fot. Stephen Goddard, CC by-nc 2.0,

[http://www.flickr.com/photos/steve\\_goddard/5867495079/](http://www.flickr.com/photos/steve_goddard/5867495079/)



# Peru

Las deszczowy, Peru

fot. Aimee Quiggl, CC by-nc-sa 2.0,

<http://www.flickr.com/photos/aquiggle/4369147585/>



# Peru

Las deszczowy, Peru

fot. Aimee Quiggl, CC by-nc-sa 2.0,

<http://www.flickr.com/photos/aquiggle/4369138853/>



# Peru

**Las deszczowy, Peru**  
fot. Aimee Quiggl, CC  
by-nc-sa 2.0,  
[http://www.flickr.com/p  
hotos/aquiggle/436988  
3720/](http://www.flickr.com/photos/aquiggle/4369883720/)



# Peru

Las deszczowy, Peru

fot. JulieFinestone, CC by 2.0,

<http://www.flickr.com/photos/33822654@N06/3160155048/>





# Peru

Las deszczowy, Peru. Zielona anakonda

fot. Sergey Pisarevskiy, CC by 2.0,

<http://www.flickr.com/photos/76868228@N08/6944892823/>



# Peru

**Las deszczowy, Peru. Kapibara**

fot. pierre pouliquin, CC by-nc 2.0,

[http://www.flickr.com/photos/pierre\\_pouliquin/277941212/](http://www.flickr.com/photos/pierre_pouliquin/277941212/)



# Peru

Las deszczowy, Peru. Tapir

fot. pierre pouliquin, CC by-nc 2.0,

[http://www.flickr.com/photos/pierre\\_pouliquin/277941506/](http://www.flickr.com/photos/pierre_pouliquin/277941506/)




# Peru

Las deszczowy, Peru. Leniwiec

fot. pierre pouliquin, CC by-nc 2.0,

[http://www.flickr.com/photos/pierre\\_pouliquin/279470089/](http://www.flickr.com/photos/pierre_pouliquin/279470089/)



# Peru

Las deszczowy, Peru. Kapucynka

fot. Ivan Mlinaric, CC by 2.0,

<http://www.flickr.com/photos/eye1/3186417260/>



# Peru

Las deszczowy, Peru. Mrówkojad

fot. Borsi112, CC by-sa 3.0,

[http://commons.wikimedia.org/wiki/File:Gr.\\_Ameisenb%C3%A4r\\_auf\\_Futtersuche.JPG](http://commons.wikimedia.org/wiki/File:Gr._Ameisenb%C3%A4r_auf_Futtersuche.JPG)



*Peru*



# Peru

Tancerze Huayno podczas obchodów peruwiańskiego święta niepodległości. Huayno jest najbardziej znaną formą muzyki peruwiańskiej, dla której charakterystyczne są dźwięki instrumentów dętych i perkusyjnych. Termin ten oznacza również rodzaj tańca, który szczególnie popularnością cieszy się w peruwiańskich Andach. Jego liczne odmiany stanowią ważny element świąt, ceremonii i obrzędów. Huayno tańczy się w parach i odgrywa się zaloty i zauroczenie.

fot. Suedehead, CC by-sa 2.0,

<http://www.flickr.com/photos/suedehead/7671406012/>



FILM:

Dzieci ze szkoły podstawowej  
w Kusi tańczą Huayno.

<http://vimeo.com/46511010>



# Peru

Huaconada to taniec rytualny z Mito, w prowincji Concepción, w środkowej części Andów Peruwiańskich. Taniec jest wykonywany na w pierwszych dniach stycznia każdego roku. Bohaterami tańca są zamaskowani mężczyźni zwani Huacónes, którzy tańczą według opracowanej choreografii. *Huacónes* symbolizują dawną radę starców i na czas trwania *Huaconada* stają się najwyższą władzą w mieście. Pozycję tę podkreśla trzymany przez nich bicz oraz noszone maski z wydatnymi nosami, przywołującymi skojarzenia z dziobem kondora – ptaka symbolizującego ducha świętych gór. Role *huacónes* mogą odgrywać jedynie osoby czyste moralnie i o nieskazitelnej opinii, a umiejętność jest tradycyjnie przekazywana z ojca na syna, zaś ubrania i maski dziedziczone z pokolenia na pokolenie.

fot. Alfredo Palacios, CC by-sa 3.0,

<http://commons.wikimedia.org/wiki/File:Huaconada-Mito-Per%C3%BA.jpg?uselang=es>



# Peru

Widok na Machu Picchu z Wayna Picchu (wysokie wzgórze, które wznosi się za Machu)  
fot. Rodrigo Álvarez / Rupert, CC by-nc-nd 2.0,  
<http://www.flickr.com/photos/fotosdelrupert/3363648156/>



# Peru

Widok na Machu Picchu z Wayna Picchu (wysokie wzgórze, które wznosi się za Machu)  
fot. Rodrigo Álvarez / Rupert, CC by-nc-nd 2.0,  
<http://www.flickr.com/photos/fotosdelrupert/3363653308/>



# Peru

Kobieta z lamą, zarabia na życie pozując w tradycyjnym stroju, do zdjęć turystom. Zdjęcie wykonano w Saqsayhuaman.

fot. Rodrigo Álvarez / Rupert, CC by-nc-nd 2.0,

<http://www.flickr.com/photos/fotosdelrupert/3362825287/>



# Peru

Sacsayhuamán – kompleks inkaskich kamiennych murów znajdujący się w pobliżu miasta Cuzco, w Peru, na wysokości ponad 3600 m n.p.m. Nieznane jest przeznaczenie budowli, która mogła służyć jako miejsce kultu religijnego bądź twierdza. Przypuszcza się również, że Sacsayhuamán jest głową pumy, której kształt widoczny z lotu ptaka tworzy razem z miastem Cuzco.

fot. Rodrigo Álvarez / Rupert, CC by-nc-nd 2.0,

<http://www.flickr.com/photos/fotosdelrupert/3363644988/>



# Peru

Cuzco – miasto w południowej części Peru. Miasto zostało założone przez pierwszego władcę Inków Manco Capaca w XII wieku, zostało zdobyte w 1533 r przez Hiszpanów, którzy na miejscu spalonego miasta swoje miasto. W czasach Imperium Inków w Cuzco znajdowała się stolica państwa. Nazwa Cuzco w języku keczua oznacza *pępek świata*

fot. Rodrigo Álvarez / Rupert, CC by-nc-nd 2.0,

<http://www.flickr.com/photos/fotosdelrupert/3362826417/>



# Peru

## Mama z dziećmi, Cuzco

fot. Jimmy Harris, CC by 2.0,

<http://www.flickr.com/photos/jimmyharris/3843386035/>



# Peru

Cayetano Huanca jest rolnikiem z okolic Cusco w Peru, którego wieś jest zależna od wody wypływającej z lodowca Ausangate. Zmiany klimatu powodują, że brakuje mu wody, a skrajne temperatury powodują choroby w jego stadzie alpak.

fot. Oxfam International, CC by-nc-nd 2.0,

<http://www.flickr.com/photos/oxfam/4158086800/>





*Peru*



# Peru

**Kolibier – rysunki Nazca**

fot. Ben Robinson, CC by-nc-nd 2.0,

<http://www.flickr.com/photos/squicker/2128792129/>



